

RONCAIA (DRIN / MOLINEDA)

Foto



Ubicazione 737'040 136'460 680 m slm Comune di Soazza

Superficie muri 1063 m² (solo tappa 1a: Drin e Molineda)

Lunghezza muri 824 ml (tappa 1a: Drin e Molineda) + 108 ml (tappa 1b)

Fondi di proprietà di Fondazione Paesaggio Mont Grand e alcuni privati

Interventi In una prima tappa sono stati risanati i muri di Drin e Molineda. Quest'ultimo toponimo è caratterizzato dalla Roggia che scende in mezzo al paese e che un tempo azionava i mulini.

Con l'impiego di gruppi di civilisti sono stati recuperati i muri nella zona più a nord.





Durante i prossimi anni è previsto l'ampliamento del recupero dei muri a secco verso nord (Mot Grand).

Costi Tappa 1a Fr. 293'000.-, tappa 1b Fr. 55'000.-

Finanziamento

- Cantone dei Grigioni (Ufficio natura e ambiente) / Confederazione
- Comune di Soazza
- Fondazione Paesaggio Mont Grand, Soazza
- Proprietari privati



-  Muri a secco tappa 1a
-  Muri a secco tappa 1a: interesse comunale preponderante
-  Roggia
-  Muri a secco tappa 1b



1) Drin

Prima degli interventi di recupero (stato: primavera 2009)



Dopo gli interventi (stato: estate 2011)



2) Molineda

Prima degli interventi (stato: inverno 2009-2010)



Dopo gli interventi (stato: inverno 2011-2012)



3) Interventi

Recupero di muri a secco da parte di un'impresa di costruzioni (autunno 2010)



Risanamento muri a secco: civilisti all'opera (autunno 2011)

